

14-09-2020



## MĚSTSKÝ ÚŘAD CHRUDIM

Resselovo náměstí 77, 537 16 Chrudim

Stavební odbor

Adresa pracoviště: Pardubická 67, 537 16 Chrudim

tel.: 469 657 111, fax: 469 657 703

e-mail: urad@chrudim-city.cz

http://www.chrudim.eu

IDDS : 3y8b2pi, IČ: 00270211

Spis. zn.: **CR 040093/2020 STO/Ja**  
Č. j.: **CR 052339/2020 STO/Ja**  
Spis. a skart. znak a lhůta: **328.3 A/5**  
Počet listů: **3**  
Počet příloh: **4 listy**  
  
Vyřizuje: **Hana Janderová**  
Tel.: **469 657 266**  
E-mail: **hana.janderova@chrudim-city.cz**  
  
V Chrudimi dne: **10. 9. 2020**

Městský úřad Chrudim		Č. dop. zašlky:
Došlo dne: <b>11-09-2020</b>		Zpracovatel:
Č.j.:		Ukl. znak:
Přílohy:		

## VEŘEJNÁ VYHLÁŠKA

### ROZHODNUTÍ ÚZEMNÍ ROZHODNUTÍ

#### Výroková část:

Stavební odbor Městského úřadu Chrudim, jako stavební úřad věcně příslušný podle § 13 odst. 1 písm. c) zákona č. 183/2006 Sb., o územním plánování a stavebním řádu (stavební zákon), ve znění pozdějších předpisů (dále jen "stavební zákon") a místně příslušný podle § 11 odst. 1 písm. b) zákona č. 500/2004 Sb., správní řád, ve znění pozdějších předpisů (dále jen "správní řád"), v územním řízení posoudil podle § 84 až 90 stavebního zákona žádost o vydání rozhodnutí o umístění stavby nebo zařízení (dále jen "rozhodnutí o umístění stavby"), kterou dne 13. 7. 2020 podalo

**Město Chrudim, IČO 00270211, Resselovo náměstí č. p. 77, Chrudim I, 537 16 Chrudim 1**  
(dále jen "žadatel"), a na základě tohoto posouzení:

- I. **Vydává** podle § 79 a 92 stavebního zákona a § 9 vyhlášky č. 503/2006 Sb., o podrobnější úpravě územního rozhodování, územního opatření a stavebního řádu

#### rozhodnutí o umístění stavby

#### "Výstavba kanalizace Medlešice" SO 02 - D.1.2.1 - Přeložky plynovodu

(dále jen "stavba") na pozemkových parc. č. 75/2 (ostatní plocha), parc. č. 120/74 (ostatní plocha), parc. č. 370/1 (ostatní plocha), parc. č. 370/20 (ostatní plocha), parc. č. 371/1 (ostatní plocha), parc. č. 371/2 (ostatní plocha), parc. č. 371/4 (ostatní plocha), parc. č. 380 (ostatní plocha) v katastrálním území Medlešice.

#### Druh a účel umísťované stavby a určení prostorového řešení stavby:

**SO 02 Přeložky plynovodu** - jedná se o liniovou stavbu energetického zařízení, která je podmiňující stavbou pro stavbu kanalizace v Medlešicích. Jde o přeložky STL plynovodů a plynovodních přípojek o provozním přetlaku 300 kPa podle TPG 702.01 a EN 12.007.

Celkem jsou řešeny 4 přeložky plynovodu v Medlešicích:

1. přeložka PE d 63 (původní PE d 50) na stoce A5 v úseku dlouhém cca 160 m včetně přeložky a přepojení stávajících 8 ks plynovodních přípojek. Tato přeložka plynovodu se dotkne pozemku parc. č. 120/74.
2. přeložka PE d 63 (původní PE d 50) na stoce C1-2 v úseku dlouhém cca 90 m včetně přeložky a přepojení stávajících 5 ks plynovodních přípojek. Tato přeložka plynovodu se dotkne pozemků parc. č. 75/2 a 380.
3. přeložka PE d 63 (původní PE d 50) a PE d 90 SDR 17 na stoce C2 v úseku dlouhém cca 45 m včetně přeložky a přepojení stávajícího 1 ks plynovodní přípojky. Tato přeložka plynovodu se dotkne pozemků parc. č. 370/20, 371/1, 371/2 a 371/4.
4. přeložka PE d 63 (původní PE d 50) na stoce C2 v úseku dlouhém cca 31 m včetně přeložky a přepojení stávajících 4 ks plynovodních přípojek. Tato přeložka plynovodu se dotkne pozemku parc. č. 370/1.

Umístění stavby na pozemku:

- Stavba „SO 02 – Přeložky plynovodu“ bude umístěna na pozemcích parc. č. 75/2, 120/74, 370/1, 370/20, 371/1, 371/2, 371/4 a 380 v katastrálním území Medlešice.

## II. Stanoví podmínky pro umístění stavby:

1. Stavba bude umístěna v souladu s grafickou přílohou rozhodnutí, která obsahuje výkres současného stavu území v měřítku 1:500 katastrální mapy se zakreslením stavebního pozemku, požadovaným umístěním stavby, s vyznačením vazeb a vlivů na okolí, zejména vzdáleností od hranic pozemku a sousedních staveb. Tato situace je součástí dokumentace, kterou vypracoval Jiří Storoženko, autorizovaný technik pro technologická zař. Staveb, ČKAIT 0701132.
2. Přeložky plynovodu jsou podmiňující stavbou pro výstavbu kanalizace v Medlešicích. Věcně příslušný k vydání společného povolení pro stavbu kanalizace a kanalizačních přípojek a také k povolení přeložek vodovodu je příslušný vodoprávní úřad (v tomto případě MěÚ Chrudim, Odbor životního prostředí, odd. vodního hospodářství). Další podmínky týkající se výstavby kanalizace jako takové, pro které bude vydávat společné povolení příslušný vodoprávní úřad, budou zapracovány v příslušném rozhodnutí (společném povolení).
3. Stavba „SO 02 Přeložky plynovodu“ je stavba, která dle ustanovení § 103 odst. 1 písm. e) bod 6. stavebního zákona nevyžaduje stavební povolení ani ohlášení, vyžaduje však dle § 119 odst. 1 vydání kolaudačního souhlasu nebo kolaudačního rozhodnutí. K této stavbě stavební úřad dále stanovuje podmínky k jejímu provedení.
4. Stavebník musí dbát na řádnou přípravu a provádění stavby. Přitom musí mít na zřeteli zejména ochranu života a zdraví osob nebo zvířat, ochranu životního prostředí a majetku, i šetrnost k sousedství. Při provádění stavby je nutno dodržovat předpisy týkající se bezpečnosti práce a technických zařízení, zejména nařízení vlády České republiky č. 591/2006 Sb., o bližších minimálních požadavcích na bezpečnost a ochranu zdraví při práci na staveništích, a dbát o ochranu zdraví osob na staveništi.
5. Stavba bude dokončena nejpozději do 5 let od nabytí právní moci tohoto rozhodnutí.
6. Stavební práce provádějte tak, abyste v co největší míře zabránili obtěžování okolí hlukem, prachem apod. Využijte všech dostupných prostředků pro snížení negativních dopadů stavby na okolí.
7. Před zahájením zemních prací je investor povinen zajistit vytyčení všech podzemních i nadzemních sítí, aby nedošlo k jejich případnému poškození. Při provádění zemních prací budou respektovány odstupové vzdálenosti od podzemních inženýrských sítí, ochranná pásma dle zákona č. 458/2000 Sb. a ČSN 73 6005. V případě, že nebude možno podmínky ČSN dodržet, kritická místa souběhů či křížení projednejte a odsouhlaste s příslušnými správci sítí. Před záhozem přizvete ty správce podzemních inženýrských sítí, které byly v souvislosti s budováním stavby odkryty, ke kontrole, zda nedošlo k jejich viditelnému poškození. O provedené kontrole musí být sepsán protokol, který je investor povinen předložit při kontrolní prohlídce stavby.
8. Při stavbě budou dodrženy obecné požadavky na výstavbu (§ 2 odst. 2, písm. e) zák. č. 183/2006 Sb.) stanovené prováděcími předpisy (vyhl. č. 268/2009, o technických požadavcích na stavby, vyhl. č.

- 501/2006 Sb., o obecných požadavcích na využívání území, v platném znění, vyhl. č. 23/2008 Sb., o technických podmínkách požární ochrany staveb a příslušné technické normy.
9. Veškeré pozemky dotčené stavbou budou uvedeny do původního stavu, popřípadě s majiteli budou projednány náhrady za prokazatelné škody vzniklé stavbou dle obecných předpisů.
  10. Na staveništi musí být k dispozici dokumentace stavby ověřená stavebním úřadem.
  11. Pro stavbu budou použity jen výrobky, které mají takové vlastnosti, aby po dobu předpokládané existence stavby byla při běžné údržbě zaručena požadovaná mechanická pevnost a stabilita, požární bezpečnost, hygienické požadavky, ochrana zdraví a životního prostředí, bezpečnost při užívání, ochrana proti hluku a úspora energie.
  12. Pro zařízení staveniště a skladování materiálu budou využity pouze pozemky stavbou dotčené. Zařízení staveniště bude odstraněno bezprostředně po dokončení stavby.
  13. V průběhu provádění zemních prací zajistíte vlastníkům okolních nemovitostí bezpečný přístup k jejich nemovitostem. Výkopy zajistíte tak, aby nemohlo dojít k ohrožení zdraví a životů osob procházejících místem výstavby.
  14. Budou respektovány podmínky Správy a údržby silnic Pardubického kraje, Úseku majetkové správy, Oddělení majetkové správy Chrudim uvedené ve stanovisku ze dne 10. 7. 2019 pod spis. zn. SUSPK/5697/2019.
  15. Respektovány budou také podmínky MěÚ Chrudim, Odboru dopravy, oddělení dopravy a komunikací uvedené v rozhodnutí ze dne 21. 4. 2020 pod č. j. CR 022451/2020 ODP/Pe (povolení - zvláštní užívání silnic a místních komunikací).
  16. Dále budou respektovány podmínky Policie ČR – Dopravního inspektorátu Chrudim uvedené ve stanovisku ze dne 27. 4. 2020 pod č. j. KRPE-29182-1/ČJ-2020-170306.
  17. Dodrženy budou také technické podmínky stanovené ve vyjádření MěÚ Chrudim, Odboru investic ze dne 29. 4. 2019.
  18. Se všemi odpady vzniklými během realizace stavby bude nakládáno v souladu se zákonem č. 185/2001 Sb., o odpadech a o změně některých dalších zákonů, ve znění pozdějších předpisů. Vznikající stavební odpady budou tříděny s ohledem na jejich využitelnost a recyklovatelnost a předávány budou pouze oprávněným osobám přednostně k materiálovému využití. Odpad ze živičných povrchů komunikací bude předáván k recyklaci. K závěrečné kontrolní prohlídce stavby budou předloženy doklady o předání vzniklých odpadů oprávněným osobám v souladu se zákonem o odpadech.
  19. Budou dodrženy veškeré podmínky dotčených vlastníků a provozovatelů sítí technické infrastruktury.

### III. Stanovení lhůty platnosti rozhodnutí:

Platnost tohoto rozhodnutí se s ohledem na navazující související řízení (jímž je „Výstavba kanalizace Medlešice“) stanoví na 5 let.

Účastníci řízení, na něž se vztahuje rozhodnutí správního orgánu:

Město Chrudim, Resselovo náměstí č. p. 77, Chrudim I, 537 16 Chrudim 1  
Správa a údržba silnic Pardubického kraje, Doubravice č. p. 98, 533 53 Pardubice 19

### Odůvodnění:

Dne 13. 7. 2020 podal žadatel žádost o vydání rozhodnutí o umístění stavby.

Stavební úřad opatřením ze dne 3. 8. 2020 oznámil zahájení územního řízení známým účastníkům řízení a dotčeným orgánům. Současně podle ustanovení § 87 odst. 1 stavebního zákona upustil od ústního jednání, protože mu byly dobře známy poměry v území a žádost poskytovala dostatečný podklad pro posouzení záměru, a stanovil, že ve lhůtě do 15 dnů od doručení tohoto oznámení mohou účastníci řízení uplatnit své námitky a dotčené orgány svá závazná stanoviska.

Stavební úřad v provedeném územním řízení přezkoumal předloženou žádost, projednal ji s účastníky řízení a dotčenými orgány a zjistil, že jejím uskutečněním nejsou ohroženy zájmy chráněné stavebním zákonem, předpisy vydanými k jeho provedení a zvláštními předpisy. Umístění stavby je v souladu se schválenou územně plánovací dokumentací a vyhovuje obecným požadavkům na výstavbu.

Stavební úřad v průběhu řízení neshledal, že by navržená stavba, zejména její umístění, byla v rozporu s požadavky stavebního zákona, jeho prováděcích právních předpisů a s obecnými požadavky na využívání území.

Stanoviska sdělili:

- Městský úřad Chrudim, Odbor životního prostředí
- Městský úřad Chrudim, Odbor dopravy
- Městský úřad Chrudim, Odbor investic
- Krajské ředitelství policie Pardubického kraje, Územní odbor Chrudim, Dopravní inspektorát
- Ministerstvo obrany, sekce nakládání s majetkem MO, odbor ochrany územních zájmů
- Správa a údržba silnic Pardubického kraje, Úsek majetkové správy
- Hasičský záchranný sbor Pardubického kraje, Územní odbor Chrudim
- GridServices, s.r.o., NET4GAS, s.r.o., ČEZ Distribuce, a. s., CETIN a.s., Vodárenská společnost Chrudim, a.s.
- Technické služby Chrudim 2000 spol. s r.o.

Stavební úřad zajistil vzájemný soulad předložených závazných stanovisek dotčených orgánů vyžadovaných zvláštními předpisy, zahrnul je do podmínek rozhodnutí a rozhodl tak, jak je uvedeno ve výroku rozhodnutí, za použití ustanovení právních předpisů ve výroku uvedených.

Účastníci řízení - další dotčené osoby:

Osoby s vlastnickými nebo jinými věcnými právy k sousedním pozemkům:

Stavební pozemky č. 12, 13, 18, 20/2, 21, 24, 57, 75, 76, 115/1, 127, 128, 178, 185, 200, 201/1, 204, 212, 226, 231, 234, 253, 254, 274, 277, 279, 284, 287, 297, 311/1, 325, 340, 344 a pozemkové parc. č. 39/1, 40, 43, 45/4, 56/1, 58/1, 58/6, 72/5, 73/2, 74/3, 74/4, 75/5, 75/8, 75/9, 120/35, 120/36, 120/37, 120/38, 120/39, 120/40, 120/41, 120/42, 120/43, 120/44, 120/45, 120/46, 120/47, 120/48, 120/87, 120/99, 120/100, 120/101, 120/117, 370/15 a 397/1 v katastrálním území Medlešice.

Osoby s vlastnickými nebo jinými věcnými právy k sousedním stavbám:

Budovy: Chrudim, Medlešice č. p. 30, č. p. 34, č. p. 39, č. p. 29, č. p. 28, č. p. 25, č. p. 49, č. p. 26, č. p. 27, č. p. 88, č. e. 207, č. p. 168, č. e. 209, č. p. 147, č. p. 169, č. p. 171, č. p. 175, č. p. 170, č. p. 173, č. p. 174, č. p. 172, č. p. 185, č. p. 183, č. p. 190, č. p. 189, č. p. 198, č. p. 197, č. p. 208, č. p. 213, č. p. 225, č. p. 227 a č. p. 232

Vypořádání s návrhy a námitkami účastníků:

- Účastníci neuplatnili návrhy a námitky.

Vypořádání s vyjádřeními účastníků k podkladům rozhodnutí:

- Účastníci se k podkladům rozhodnutí nevyjádřili.

#### **Poučení účastníků:**

Proti tomuto rozhodnutí se lze odvolat do 15 dnů ode dne jeho oznámení k odboru majetkovému, stavebního řádu a investic Krajského úřadu Pardubického kraje podáním u zdejšího správního orgánu. Lhůta pro podání odvolání se počítá ode dne následujícího po doručení písemného vyhotovení rozhodnutí, nejpozději však po uplynutí desátého dne ode dne, kdy bylo nedoručené a uložené rozhodnutí připraveno k vyzvednutí.


Odvolání se podává s potřebným počtem stejnopisů tak, aby jeden stejnopis zůstal správnímu orgánu a aby každý účastník dostal jeden stejnopis. Nepodá-li účastník potřebný počet stejnopisů, vyhotoví je správní orgán na náklady účastníka. Odvoláním lze napadnout výrokovou část rozhodnutí, jednotlivý výrok nebo jeho vedlejší ustanovení. Odvolání jen proti odůvodnění rozhodnutí je nepřipustné.

Stavební úřad po dni nabytí právní moci územního rozhodnutí doručí žadateli stejnopis písemného vyhotovení územního rozhodnutí opatřený doložkou právní moci spolu s ověřenou grafickou přílohou, stejnopis písemného vyhotovení územního rozhodnutí opatřený doložkou právní moci doručí, jde-li o stavby podle § 15 nebo 16 stavebního zákona, také stavebnímu úřadu příslušnému k povolení stavby.

Rozhodnutí má podle § 93 odst. 1 stavebního zákona platnost 5 let. Podmínky rozhodnutí o umístění stavby platí po dobu trvání stavby či zařízení, nedošlo-li z povahy věci k jejich konzumaci.

**Dokončenou stavbu, popřípadě část stavby schopnou samostatného užívání, uvedenou v ust. § 119 odst. 1 stavebního zákona, lze užívat pouze na základě kolaudačního souhlasu nebo kolaudačního rozhodnutí.**



  
Hana Janderová  
oprávněná úřední osoba

**Toto oznámení musí být vyvěšeno po dobu 15 dnů.**

Vyvěšeno dne: .....

Sejmuto dne: .....

Razítko, podpis orgánu, který potvrzuje vyvěšení a sejmutí oznámení.

#### **Poplatek:**

Správní poplatek podle zákona č. 634/2004 Sb., o správních poplatcích se nevyměřuje.

#### **Obdrží:**

Účastníci řízení podle § 27 odst. 1 správního řádu (doporučeně do vlastních rukou):

Město Chrudim, Resselovo náměstí č. p. 77, Chrudim I, 537 16 Chrudim I

Správa a údržba silnic Pardubického kraje, Úsek majetkové správy, Oddělení majetkové správy Chrudim, IDDS: ffhk8fq

sídlo: Doubravice č. p. 98, 533 53 Pardubice 19

CETIN a.s., IDDS: qa7425t

sídlo: Českomoravská č. p. 2510/19, 190 00 Praha 9-Libeň

GridServices, s.r.o., IDDS: jnnyjs6

sídlo: Plynářská č. p. 499/1, Zábrdovice, 602 00 Brno 2

NET4GAS, s.r.o., IDDS: 8ecyjt9

sídlo: Na hřebenech II č. p. 1718/8, 140 00 Praha 4-Nusle

ČEZ Distribuce, a. s., IDDS: v95uqfy

sídlo: Teplická č. p. 874/8, Děčín IV-Podmokly, 405 02 Děčín 2

Vodárenská společnost Chrudim, a.s., IDDS: 3b9gxrh  
sídlo: Novoměstská č. p. 626, Chrudim II, 537 01 Chrudim 1  
Technické služby Chrudim 2000 spol. s r.o., IDDS: a6p6i78  
sídlo: Sečská č. p. 809, Chrudim III, 537 01 Chrudim 1

Účastníci řízení podle § 27 odst. 2 správního řádu (doručeno veřejnou vyhláškou):

Osoby s vlastnickými nebo jinými věcnými právy k sousedním pozemkům:

Stavební pozemky č. 12, 13, 18, 20/2, 21, 24, 57, 75, 76, 115/1, 127, 128, 178, 185, 200, 201/1, 204, 212, 226, 231, 234, 253, 254, 274, 277, 279, 284, 287, 297, 311/1, 325, 340, 344 a pozemkové parc. č. 39/1, 40, 43, 45/4, 56/1, 58/1, 58/6, 72/5, 73/2, 74/3, 74/4, 75/5, 75/8, 75/9, 120/35, 120/36, 120/37, 120/38, 120/39, 120/40, 120/41, 120/42, 120/43, 120/44, 120/45, 120/46, 120/47, 120/48, 120/87, 120/99, 120/100, 120/101, 120/117, 370/15 a 397/1 v katastrálním území Medlešice.

Osoby s vlastnickými nebo jinými věcnými právy k sousedním stavbám:

Budovy: Chrudim, Medlešice č. p. 30, č. p. 34, č. p. 39, č. p. 29, č. p. 28, č. p. 25, č. p. 49, č. p. 26, č. p. 27, č. p. 88, č. e. 207, č. p. 168, č. e. 209, č. p. 147, č. p. 169, č. p. 171, č. p. 175, č. p. 170, č. p. 173, č. p. 174, č. p. 172, č. p. 185, č. p. 183, č. p. 190, č. p. 189, č. p. 198, č. p. 197, č. p. 208, č. p. 213, č. p. 225, č. p. 227 a č. p. 232

Dotčené orgány (doporučeně):

Městský úřad Chrudim, Odbor životního prostředí, Pardubická č. p. 67, Chrudim IV, 537 01 Chrudim 1  
Městský úřad Chrudim, Odbor dopravy, Pardubická č. p. 67, Chrudim IV, 537 01 Chrudim 1  
Krajské ředitelství policie Pardubického kraje, Územní odbor Chrudim, Dopravní inspektorát, IDDS: ndihp32

sídlo: Všehrdovo náměstí č. p. 46, Chrudim I, 537 01 Chrudim 1

Ministerstvo obrany, sekce nakládání s majetkem MO, odbor ochrany územních zájmů, oddělení ochrany územních zájmů Čechy, IDDS: hjyaavk

sídlo: Tychonova č. p. 221/1, 160 00 Praha 6

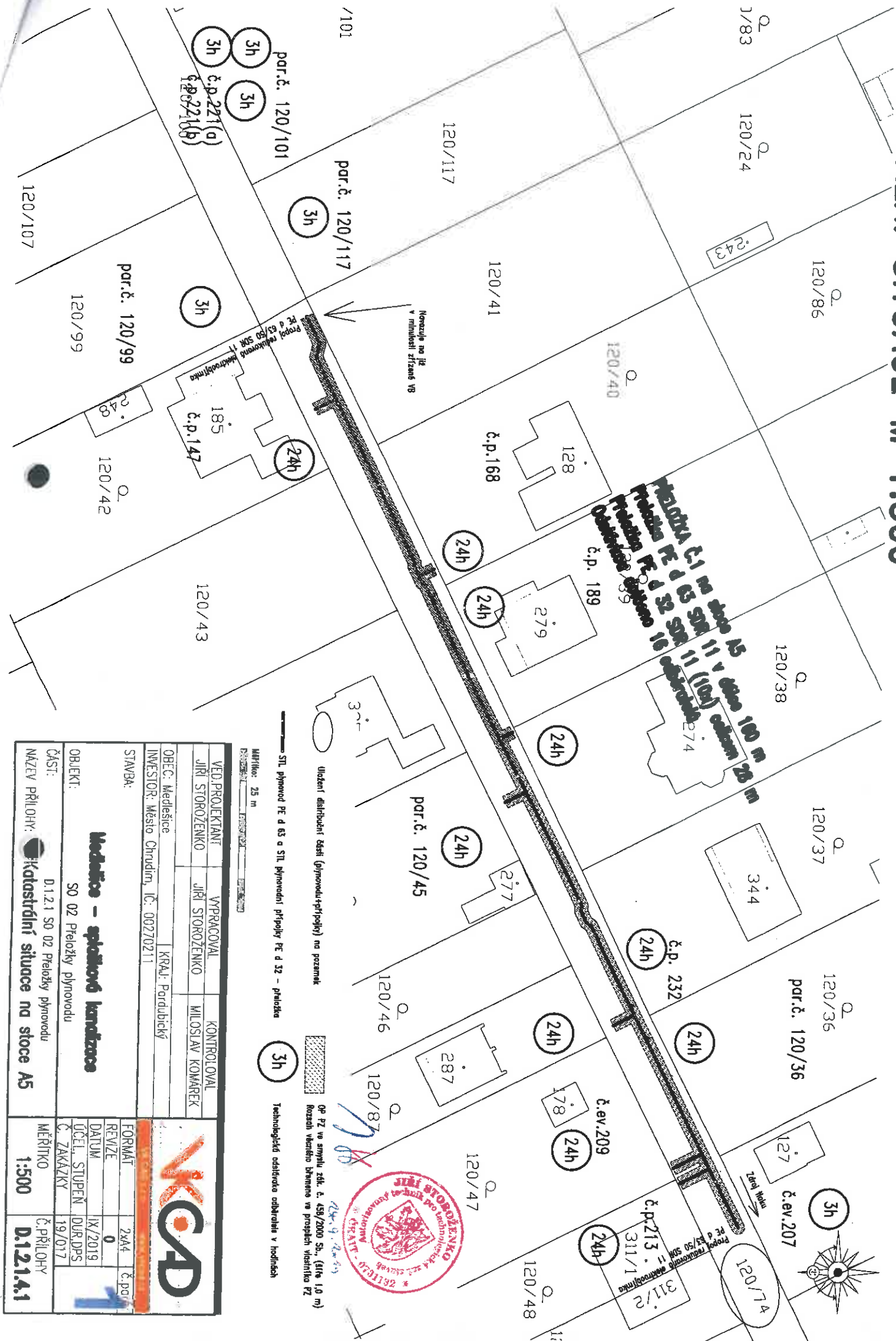
Hasičský záchranný sbor Pardubického kraje, Územní odbor Chrudim, IDDS: 48taa69

sídlo: Teplého č. p. 1526, Zelené Předměstí, 530 02 Pardubice 2

K vyvěšení na úřední desku:

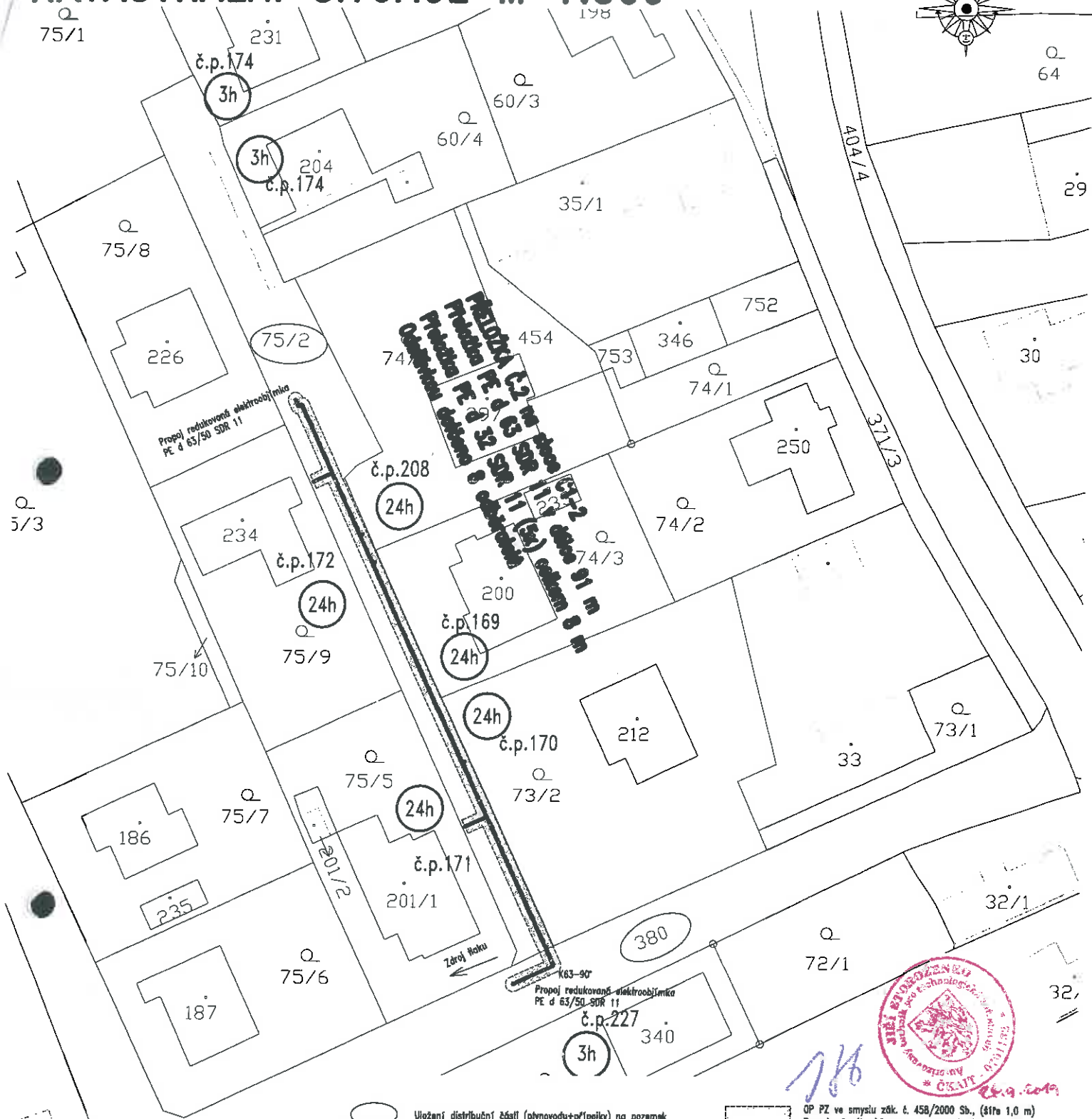
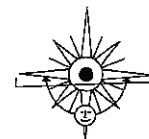
Městský úřad Chrudim

# KATASTRÁLNÍ SITUACE M 1:500





# KATASTRÁLNÍ SITUACE M 1:500



Uložení distribuční části (plynovodu+přípojky) na pozemek

STL plynovod PE d 63 a STL plynovodní přípojky PE d 32 – přeložka

Měřítko: 25 m

VED. PROJEKTANT	VYPRACOVAL	KONTROLOVAL
JIRÍ STOROŽENKO	JIRÍ STOROŽENKO	MILOSLAV KOMÁREK
OBEC: Medlešice		KRAJ: Pardubický
INVESTOR: Město Chrudim, IČ: 00270211		

STAVBA:

**Medlešice – splašková kanalizace**

OBJEKT: SO 02 Přeložky plynovodu

ČÁST: D.1.2.1 SO 02 Přeložky plynovodu

NÁZEV PŘÍLOHY: Katastrální situace na stoce C1-2

GP PZ ve smyslu zák. č. 458/2000 Sb., (šířka 1,0 m)  
Rozsah věcného břemene ve prospěch vlastníka PZ

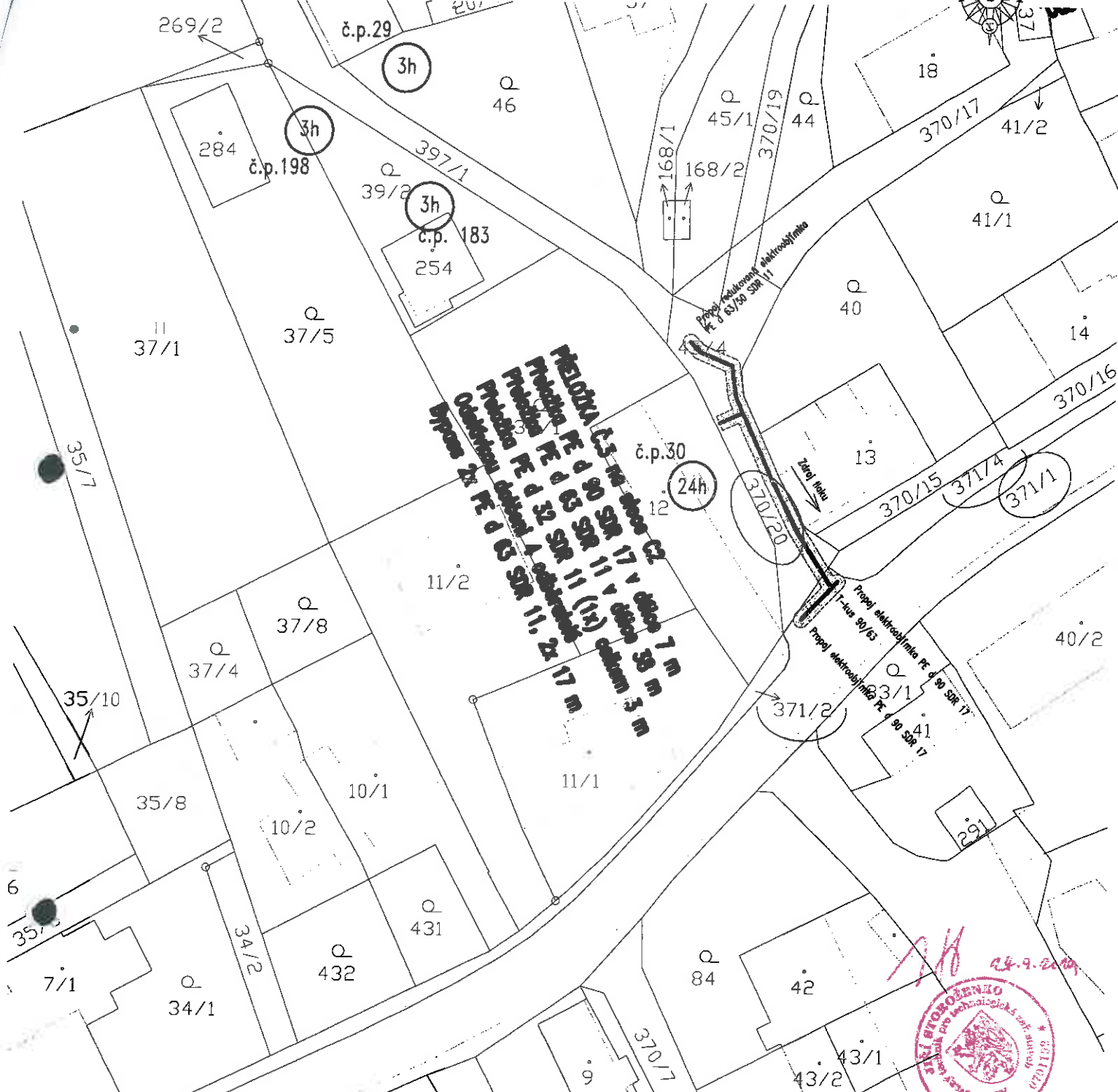
3h

Technologická odstávka odběratele v hodinách

<b>VKCAD</b>		
FORMÁT	2xA4	č.por.:
REVIZE	0	<b>1</b>
DATA	IX/2019	
ÚČEL, STUPEN	DUR.DPS	
Č. ZAKÁZKY	19/017	
MĚŘITKO	1:500	Č.PŘÍLOHY
		<b>D.1.2.1.4.2</b>



# KATASTRÁLNÍ SITUACE M 1:500



Uložení distribuční části (plynovodu+přípojky) na pozemek


OP PZ ve smyslu zák. č. 458/2000 Sb., (31ra 1,0 m)  
Rozsah věcného břemene ve prospěch vlastníka PZ

STL plynovod PE d 63 a d 90 a STL plynovodní přípojky PE d 32 - přeložka

3h Technologická odstávka odběratele v hodinách

Měřítko: 25 m


VED. PROJEKTANT JIRÍ STOROŽENKO	VYPRACOVAL JIRÍ STOROŽENKO	KONTROLOVAL MILOSLAV KOMÁREK
OBEC: Medlešice KRAJ: Pardubický		
INVESTOR: Město Chrudim, IČ: 00270211		
STAVBA:		
OBJEKT: SO 02 Přeložky plynovodu		
ČÁST: D.1.2.1 SO 02 Přeložky plynovodu		
NÁZEV PŘÍLOHY: Katastrální situace na C2 (a)		
MĚŘITKO: 1:500		
Č. PŘÍLOHY: D.1.2.1.4.3		
FORMAT: 2xA4		
REVIZE: 0		
DATUM: IX/2019		
ÚČEL STUPEN: DUR, DPS		
Č. ZAKÁZKY: 19/017		
Č. PŘÍLOHY: 1		



STL plynovod PE d 63 a STL plynovodní přípojky PE d 32 - příloha

3h

**Měřtko:** 25 m

VED.PROJEKTANT JIŘÍ STOROŽENKO	VYPRACOVAL JIŘÍ STOROŽENKO	KONTROLOVAL MILOSLAV KOMÁREK		
OBEC: Medlešice		KRAJ: Pardubický	VK CAD s.r.o. www.vkcad.cz	
INVESTOR: Město Chrudim, IČ: 00270211			FORMÁT	A4
STAVBA:  <b>Medlešice – splošková kanalizace</b>  OBJEKT: S0 02 Přeložky plynovodu  ČÁST: D.1.2.1 S0 02 Přeložky plynovodu NÁZEV PŘÍLOHY: <b>Katastrální situace na stoce C2 (b)</b>			REVIZE	0
			DATUM	IX/2019
			ÚČEL, STUPEŇ	DUR,DPS
			Č. ZAKÁZKY	19/017
			MĚŘÍTKO <b>1:500</b>	Č.PŘÍLOHY <b>D.1.2.1.4.4</b>